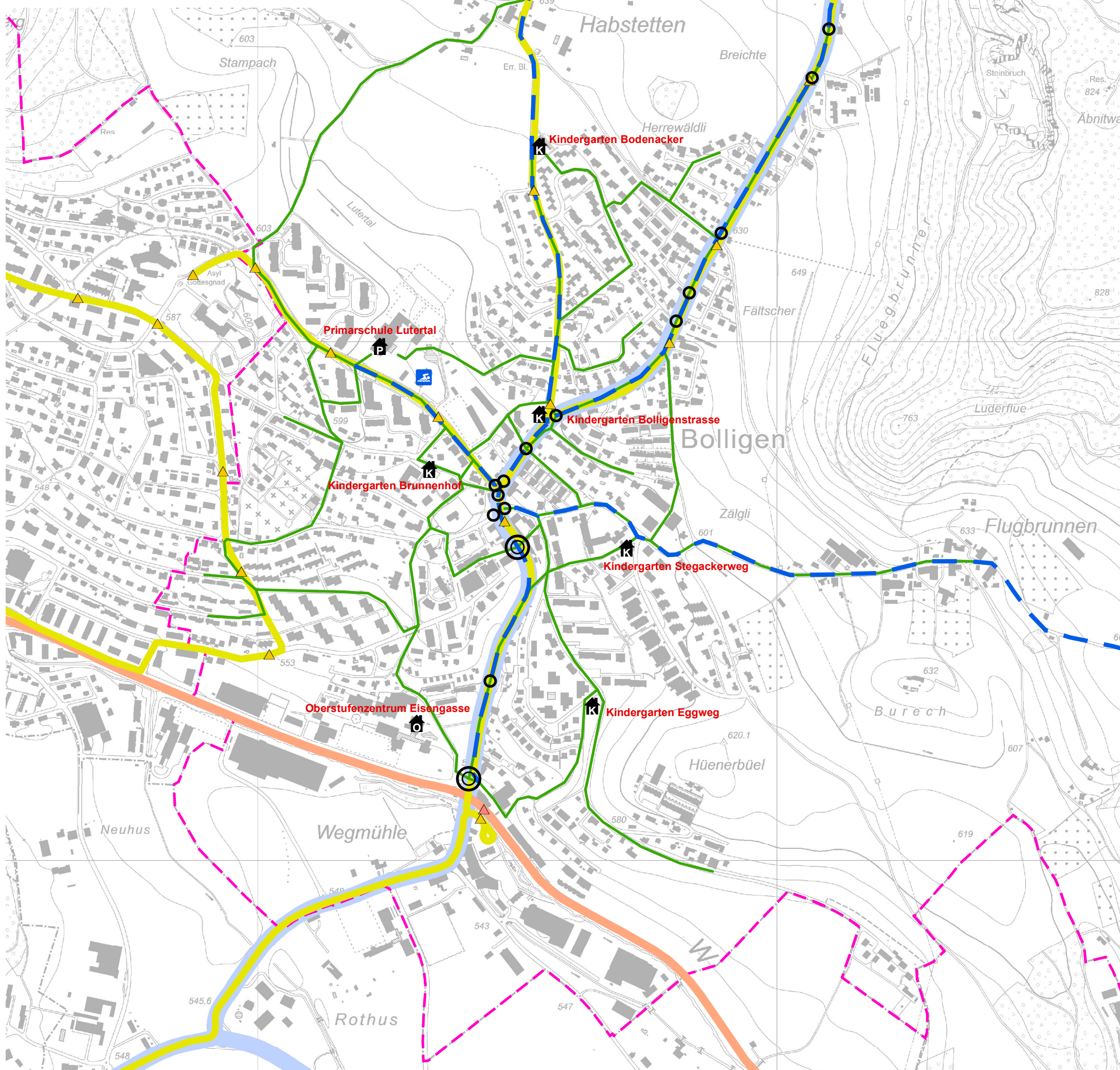
















Schulwegnetzplan Bolligen

1:7'500

Erstellt: 7. September 2018

0 100 200 400 Meter



- | | | | |
|---|---------------------------------------|---|-------------------------|
|  | Schule mit Oberstufe |  | ÖV-Haltestelle Bus |
|  | Primarschule |  | ÖV-Haltestelle Bahn |
|  | Kindergarten |  | ÖV-Linie Bus |
|  | Passerelle / Unterführung |  | ÖV-Linie Bahn |
|  | Fussgängerstreifen auf Kantonsstrasse |  | Schulbusroute |
|  | Schulweg zu Fuss |  | Kantonsstrasse |
|  | Hallenbad |  | Gemeindegrenze Bolligen |